











Lp.	LEGENDA	STAN	pow./ilość
1	BUDYNEK DO ROZBIÓRKI zgodnie z decyzją 589/2019 z dn.24.06.2019	wg odrębnego opracowania	1
2	BUDYNEK USŁUGOWY	wg odrębnego opracowania	28,00m2
3	STACJA ROWEROWA	projektowany	1
4	STÓŁ DO TENISA	projektowany	1
5	STREET WORKOUT	projektowany	1
6	STÓŁ DO GRY W SZACHY	projektowany	1
	TABLICA MULTIMEDIALNA	projektowany	1
	DONICE KWIATOWE 130X50	projektowany	2
	ŁAWKA PARKOWA	projektowany	13
	KOSZ NA ŚMIECI	projektowany	13
	MIEJSCE POSTOJOWE	projektowany	1
12	RABATA NR 1	projektowany	2
13	RABATA NR 2	projektowany	1
14	RABATA NR 3	projektowany	1
15	RABATA NR 4	projektowany	1
16	RABATA NR 5	projektowany	1
	KOMUNIKACJA (KRUSZYWO)	projektowany	325,37m2
	UTWARDZENIE Z KOSTKI BET.	projektowany	137,50m2
	POWIERZCHNIA BEZPIECZNA PIASEK	projektowany	42,00m2

<p>Poświadczam, że niniejszy dokument został opracowany w wyniku prac geodezyjnych i kartograficznych, których rezultaty zawiera operat techniczny pozytywnie zweryfikowany. Jednocześnie informuję, że jestem świadomy odpowiedzialności karnej za złożenie fałszywego oświadczenia.</p>	
<p>Identyfikator złożenia prac geodezyjnych</p>	<p>GK.6641.2866.2025</p>
<p>Organ służby geodezyjnej, który otrzymał zgłoszenie</p>	<p>Starosta Pabianicki</p>
<p>Wykonawca prac geodezyjnych</p>	<p>Kamil Kaszuba Zelgoszcz 18 95-010 Stryków</p>
<p>Numer oraz data sporządzenia dokumentu zawierającego wynik pozytywnej weryfikacji</p>	<p>Protokół Weryfikacji Nr P.1008.2025.2745 z daty 01.09.2025r</p>
<p>Imię i nazwisko oraz nr uprawnień zawodowych kierownika prac</p>	<p>inż. Janusz Kowalczyk Nr uprawnień 13112 Zakres 1,2</p>

INWESTYCJA		<p>Zagospodarowanie działki usługowej dla potrzeb budynku usługowego – mała gastronomia wraz z infrastrukturą techniczną oraz małą architekturą</p> <p>Etap I: zagospodarowanie zieleni i infrastruktura techniczna</p> <p>Etap II: budowa budynku usługowego – mała gastronomia" na działce nr 1516/2, obr. 10 Ksawerów przy ul. Jana Pawła II 16 w Ksawerowie.</p>			
INWESTOR		<p>Gmina Ksawerów ul. Kościuszki 3h 95-054 Ksawerów</p>			
JEDNOSTKA PROJEKTOWA		 <p>PROJEKTOWANIE, NADZORY BUDOWLANE.</p>		<p>97-400 Belchatów ul. Grota Roweckiego 21, lok. 206</p>	
PROJEKTANT		NR UPRAWNIEN		PODPIS	
mgr inż. arch. Małgorzata Suchorska		41/R-156/ŁOIA/08			
mgr inż. Jacek LEWERA		LOD/3222/PBE/17			
FAZA	PROJEKT ZAGOSPODAROWANIA TERENU		DATA OPRACOWANIA	10.2025	
NAZWA RYSUNKU	ZAGOSPODAROWANIE TERENU WRAZ Z INFRASTRUKTURĄ TECHNICZNĄ - ZIELEN I ELEMENTY MAŁEJ ARCHITEKTURY		SKALA	1:500	
			NR RYSUNKU	Z.02	

Kamil Kaszuba
Zelgoszcz 18
95-010 Stryków

GK.6641.2866.2025